

8°55'20"W

8°52'22"W

8°49'24"W

8°46'26"W

8°43'28"W

8°40'30"W

8°37'32"W

39°37'33"N

39°34'34"N

39°31'35"N

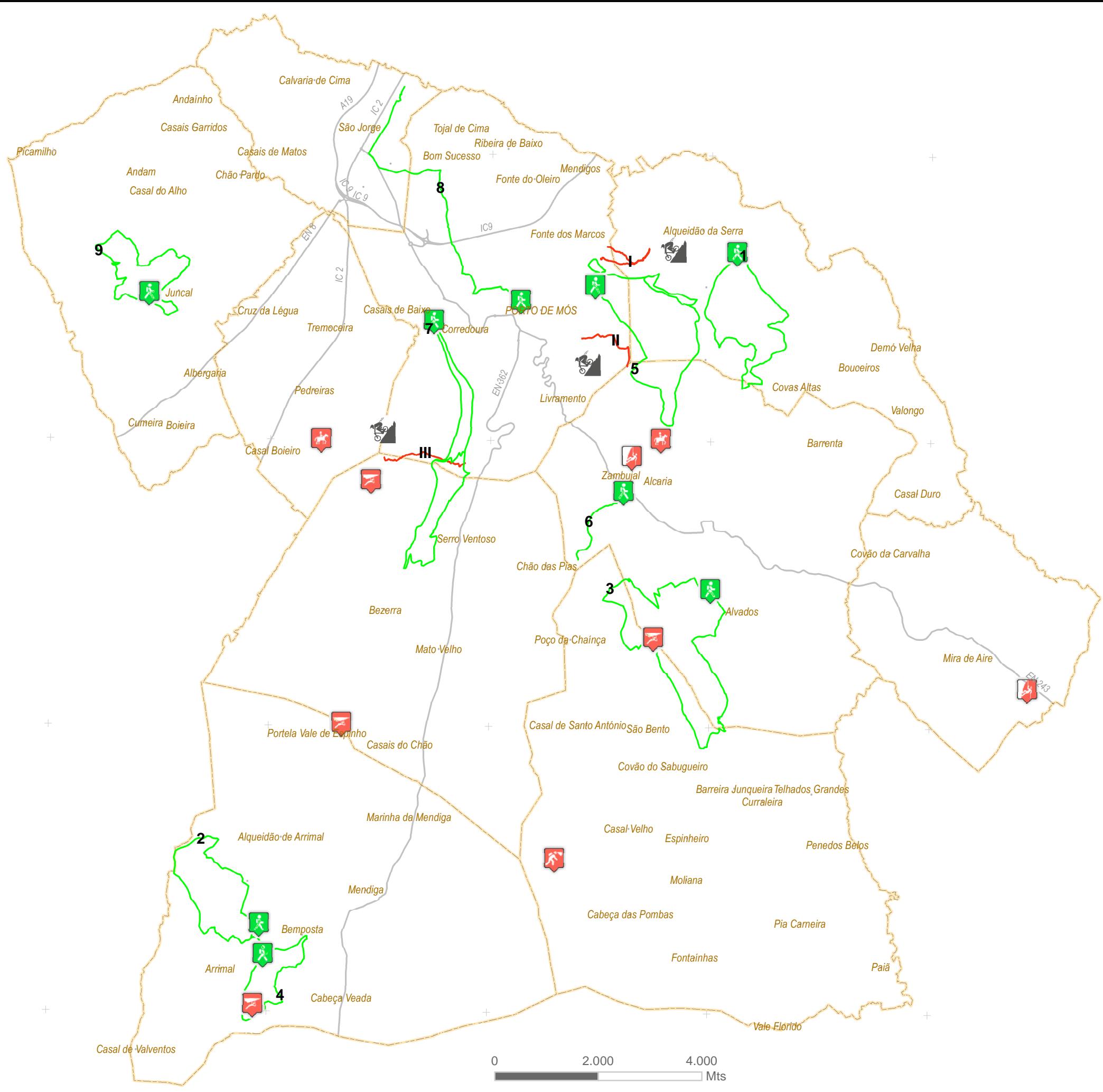
39°28'36"N

39°37'33"N

39°34'34"N







39°31'35"N

39°28'36"N



Carta de Desporto Natureza Porto de Mós




Legenda

-  Downhill
-  Percursos pedestres
-  Passeios a cavalo
-  Espeleologia
-  Escalada
-  Parapente

Percursos pedestres

-  1, Estrada Romana
-  2, Arco da Memória
-  3, Castelejo
-  4, Serra da Lua
-  5, Serra Galega
-  6, Fórnea
-  7, Ecopista
-  8, Batalha de Aljubarrota
-  9, Trilho da Fonte Falsa

Percursos Downhill

-  I. Alq. Serra_Valicova
-  II. Serra Galega_Pragosa
-  III. Bezerra_Figueiredo

