












**Áreas aridas
área > 100ha
2001 - 2013**

Limites administrativos

-  Freguesias
-  Concelhos

Áreas aridas

Ano

-  2001
-  2002
-  2003
-  2004
-  2005
-  2006
-  2007
-  2011
-  2013

Projecção: Gauss - Kruger
 Elipsóide: Hayford Internacional
 Coordenadas: Hayford Gauss
 Datum Lisboa IPCC

Porto de Mós 26/08/2014

FONTE(S): IGP CAOP 2013 ICNF 2014
 MAPA - 18

