

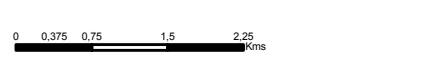


- LEGENDA:**
- LIMITES ADMINISTRATIVOS**
- CAOP 2012.1
 - CIM Região de Leiria
 - PORTO DE MÓS
- CENTROS URBANOS**
- CENTROS URBANOS
- ACESSIBILIDADES**
- REDE FERROVIÁRIA
- REDE RODOVIÁRIA**
- IP
 - IC/ER
 - EN
 - EM
- REDE HIDROGRÁFICA**
- REDE HIDROGRÁFICA
- EQUIPAMENTOS E INFRAESTRUTURAS**
- HELIPORTO
 - ENSINO SUPERIOR
 - BASE AÉREA
 - HOSPITAL
- IGT EM VIGOR**
- PSRN 2000
 - PROF-CL
 - PGBH
 - 1 PGBH dos Rios Vouga, Mondego e Lis
 - 2 PGBH das Ribeiras do Oeste
 - 3 Plano de Gestão da Região Hidrográfica do Tejo
 - POPNSAC
 - PP

 		RPDM_PM
Câmara Municipal de Porto de Mós		Projeto: 1.ª Revisão do Plano Diretor Municipal de Porto de Mós
		Volume I - Análise e Diagnóstico
		Título: Planta de Enquadramento
Escala Gráfica: 	Escala: 1:75.000	Data: Março 2015
		Folha: 1