




Mapa de Silvicultura no Âmbito da DFCI no Concelho de Porto de Mós

Limites administrativos

-  Freguesias
-  Concelhos

FGC

-  FGC
-  Silvicultura Art. 15º DL 17/2009
-  Plano Ação SF 01-163

Projeção: Gauss - Kruger
 Elipsóide: Hayford Internacional
 Coordenadas: Hayford Gauss
 Datum Lisboa IPCC

Porto de Mós 14/11/2014

FONTE(S): IGP CAOP 2013
 CMPM 2014
 MAPA - 23-A

