




Mapa de Estabilização de Emergência do Concelho de Porto de Mós

Limites administrativos

-  Freguesias
-  Concelhos

Estabilização de emergência

-  Conservação da água e do solo

Projecção: Gauss - Kruger
 Elipsóide: Hayford Internacional
 Coordenadas: Hayford Gauss
 Datum Lisboa IPCC

Porto de Mós 14/11/2014

FONTE(S): IGP CAOP 2013
 CMPM 2014
 MAPA - 30

