




LEGENDA

- + — Limite de freguesia (CAOP 2017)

DOMÍNIO HÍDRICO

- Linhas de drenagem
 Linhas de drenagem - traçado de regularização proposto
 Margens com largura de 10 m das águas não navegáveis nem flutuáveis

RESERVA ECOLÓGICA NACIONAL

-  Leitos dos cursos de água
 Zonas Ameaçadas pelas Cheias (ZAC)

INFRAESTRUTURAS


REDE ELÉTRICA

- Z— Linhas elétricas de Alta Tensão
— Linhas elétricas de Média e Baixa Tensão

REDE RODOVIÁRIA NACIONAL

- Itinerário Complementar (IC2/EN1) e faixa de proteção de 30 m
- Estrada Nacional (EN243) e faixa de proteção de 20 m

ESTRADAS NACIONAIS DESCLASSIFICADAS

-  Estrada Nacional Desclassificada (ant. EN243) e faixa de proteção de 20 m



EMPRESA DE PROYECTO

FOCUS GROUP
one stop solution

Av. da Liberdade, nº20, 3º, 1250-144 Lisboa, Portugal, www.focusgroup.e
Tel: +351 218 923 600, Fax: +351 218 923 609, info@focusgroup.e

COORDENADOR
ABO. RAFAEL MALHEIR

PLANO DE PORMENOR DA ÁREA DE LOCALIZAÇÃO EMPRESARIAL DE PORTO DE MÓS

FASE		
PROPOSTA DE PLANO		
PROJETO	Nº PROCESSO	AUTOR DE PROJETO
URBANISMO	7896	ARQ. FILIPA DIN
TÍTULO		

PLANTA DE CONDICIONANTES

DATA SETEMBRO-2018 ESCALA 1/2.00

FONTE	Entidade proponente: Câmara Municipal de Porto de Mós, Entidade produtora: Infoplug, Sistemas de Informação e Conteúdos, S.A.; Data do Vlei - 20/09/2010; Data de edição: 30/04/2011; Cartografia topográfica: em 1:5000. Em processo de homologação pela DGT; Sistema de referência: ETRF89-PTM30; Projeto Cartográfico: Transmissão Visual; Outorga Administrativa de Carta: H-3681-30; Estado posicional: 1,0 metro; Estado temático: Melhor ou igual a 1,5 metros; Período Posicional Nominal das séries públicas: Melhor ou igual que 1,5 metros.
FICHEIRO	DESENHO REVISÃO

7896_PP_12_04 (Condiciones).ind

Este desenho é propriedade dos autores, e não pode ser reproduzido, divulgado ou copiado no todo ou em parte, sem autorização expressa. Reservados todos os direitos pela legislação em vigor. DEC-LEI 63/85 (14 de Março)