












## LEGENDA

— ÁREA DE INTERVENÇÃO DO PLANO DE PORMENOR (121,0 ha)

	Leitos dos Cursos de Água		Áreas com Riscos de Erosão
	Zonas Ameaçadas pelas Cheias		Escarpas
	Áreas de Máxima Infiltração		Faixas de Proteção às Escarpas
	Cabeceiras das Linhas de Água		
	Lagoas		C - Áreas já efetivamente comprometidas
	Faixas de Proteção às Lagoas		E - Áreas para satisfação de carências existentes

CLIENTE



EMPRESA DE PROJECTO

**FOCUS GROUP**  
one stop solution

Av. da Liberdade, nº10, 3º - 1250-144 Lisboa - Portugal - [www.focusgroup.eu](http://www.focusgroup.eu)  
Tel: +351 218 923 600 - Fax: +351 218 923 609 - [info@focusgroup.eu](mailto:info@focusgroup.eu)

COORDENADOR

ARQ.º NUNO MALHEIRO

DESIGNAÇÃO

**PLANO DE PORMENOR DA ÁREA DE LOCALIZAÇÃO EMPRESARIAL DE PORTO DE MÓS**

FASE  
PROPOSTA DE PLANO

PROJECTO Nº PROCESSO AUTOR DE PROJECTO  
URBANISMO 7896 ARQ. FILIPA DINIS

TÍTULO  
**EXTRATO DA PLANTA DE CONDICIONANTES:  
REN - PDM de Porto de Mós**

DATA ESCALA  
ABRIL-2017 1/25.000

FONTE Plano Diretor Municipal de Porto de Mós publicado no Aviso n.º 8894/2015, no Diário da Republica n.º 156 - 2ª Série, de 12 de agosto

FICHEIRO DESENHO\_REVISÃO

7896\_PP\_5a6\_01 (PDM - RAN e REN).dwg

06\_01