





LEGENDA



-  LIMITE DO CONCELHO DE PORTO DE MÓS
-  ÁREA DE INTERVENÇÃO DO PLANO (121 ha)




REDE RODOVIÁRIA

-  Itinerário Principal/ Autoestrada (IP/ AE)
-  Itinerário Complementar (IC)

EQUIPAMENTOS E INFRAESTRUTURAS

-  Heliporto
-  Hospital
-  Bombeiros

OUTRAS REFERÊNCIAS

-  Parque Natural das Serras de Aires e Candeeiros
-  Campo Militar de São Jorge
-  Grutas de Mira de Aire

CLIENTE



EMPRESA DE PROJECTO

FOCUS GROUP
one stop solution

Av. da Liberdade, nº10, 3º . 1250-144 Lisboa . Portugal . www.focusgroup.eu
Tel: +351 218 923 600 . Fax: +351 218 923 609 . info@focusgroup.eu

COORDENADOR

ARQ.º NUNO MALHEIRO

DESIGNAÇÃO

**PLANO DE PORMENOR DA ÁREA DE LOCALIZAÇÃO
EMPRESARIAL DE PORTO DE MÓS**

FASE

PROPOSTA DE PLANO

PROJECTO

Nº PROCESSO

AUTOR DE PROJECTO

URBANISMO

7896

ARQ. FILIPA DINIS

TÍTULO

PLANTA DE ENQUADRAMENTO

DATA

SETEMBRO-2018

ESCALA

1/200.000

FONTES

Mapa de Estradas do ACP produzido em parceria com a EDISOFT SA - Esc:350 000
Ministério da Administração Interna - Direção Geral de Viação

FICHEIRO

7896_PP_1_02 (enquadramento).dwg

DESENHO_REVISÃO

01_02