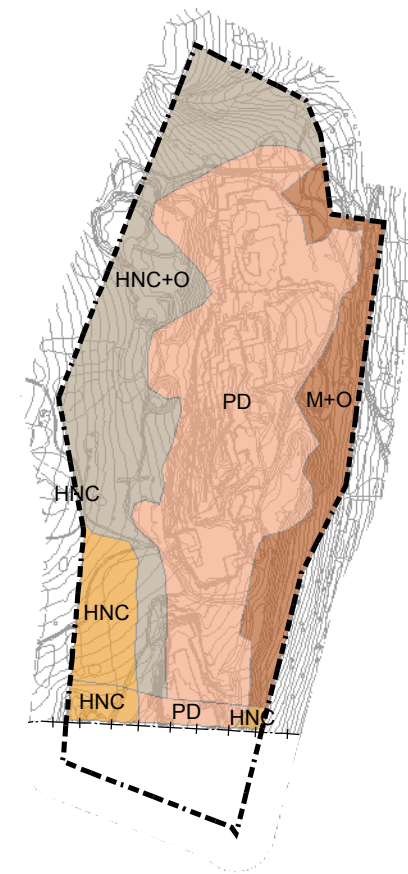


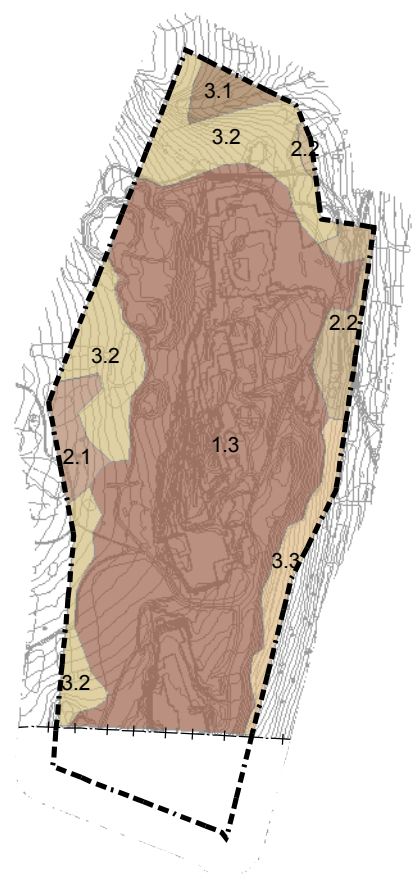
COS 1990

- Limite do Plano de Pormenor
- Limite administrativo de distrito, concelho e freguesia
- CI1 - Áreas principalmente agrícolas com espaços naturais importantes
- II2 - Vegetação arbustiva baixa - matos
- JY2 - Rocha nua
- OO1 - Olival
- PQ2 - Pinheiro bravo + Carvalho (grau de coberto de 30% a 50 %)



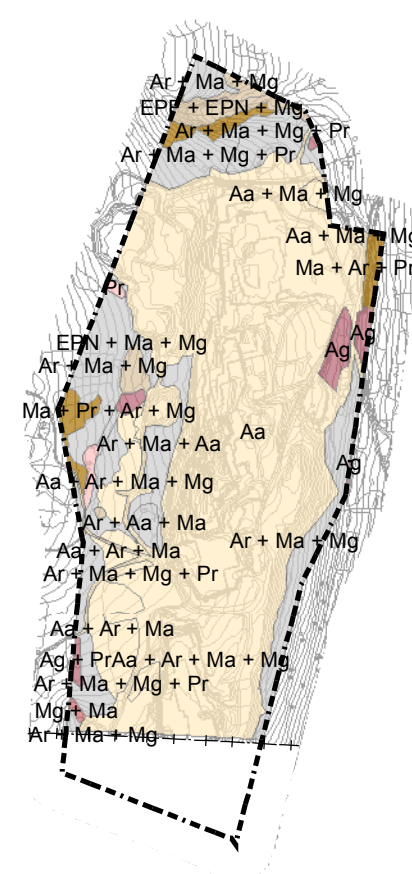
COS 2000

- Limite do Plano de Pormenor
- Limite administrativo de distrito, concelho e freguesia
- HNC - Hérbeceas não cultivadas
- HNC+O - Hérbeceas não cultivadas com Oliveiras
- M+O - Matos com Oliveiras
- PD - Pedreira



COS 2007

- Limite do Plano de Pormenor
- Limite administrativo de distrito, concelho e freguesia
- 1.3 - Áreas de extracção de inertes, áreas de deposição de resíduos e estaleiros de construção
- 2.1 - Culturas temporárias
- 2.2 - Culturas permanentes
- 3.1 - Florestas
- 3.2 - Florestas abertas e vegetação arbustiva e herbácea
- 3.3 - Zonas descobertas e com pouca vegetação



COS 2012

- Limite do Plano de Pormenor
- Limite administrativo de distrito, concelho e freguesia
- Aa - Áreas artificializadas
- Ag - Áreas agrícolas
- Ar - Ambientes rochosos
- EF - Espaços florestais
- EFP - Espaços florestais produção
- EFN - Espaços florestais naturais
- Ma - Matos
- Mg - Matagais
- Pr - Prados

Fonte: Carta Ocupação do Solo - COS90 - CNIG  
 Carta Ocupação do Solo - COS07 - IGEOE  
 Carta Ocupação do Solo POPNSAC  
 Carta Ocupação do Solo trabalho elaborado no âmbito do PIER

Entidade proprietária da cartografia: ASSIMAGRA - Associação Portuguesa dos Industriais de Mármore, Granito e Ramos Afins  
 Entidade produtora: Socarto-Sociedade de Levantamentos Topo Cartográficos Lda  
 Data e número de processo de homologação e entidade responsável: Cartografia homologada pela Direcção Geral do Território, Processo nº. 259, aprovada pelo Despacho de 4 de Abril de 2014  
 Sistema de georeferência: Sistema de Referência: PT-TM06/ETRS89, Elipsóide de referência: GRS80, Projecção cartográfica: Transversa de Mercator  
 Precisão posicional nominal: 1,83 m  
 Exactidão Posicional Planimétrica: 0,30 m  
 Exactidão Posicional Altimétrica: 0,45 m  
 Exactidão temática: melhor ou igual a 95%  
 Limite Administrativo: CAOP 2018



revisão:	data:	descrição:	elaborado:
1	11/02/2019	1ª edição	
2	11/02/2019	2ª edição	
3	11/02/2019	3ª edição	

cliente:			
CÂMARA MUNICIPAL DE PORTO DE MÓS			
projecto:			
Plano de Intervenção em Espaço Rústico de Cabeça Veada			
peça:			
Evolução da ocupação do solo (1990 - 2012)			
especialidade:		fase:	
Ordenamento do Território		Proposta de Plano	
autor:		data:	
Jorge Cancela (Arq. Pais.) Cristina Martins (Eng. Biof.) Sara Fernandes (Arq. Pais.) Ana Adelino (Eng. Agron.) Sandra Garcia (T.Aux.Proj.) Carla Antunes (Eng. Biof.)		1/25000 Fevereiro 2019	
n.º de referência:		n.º de referência:	
2011/016		11016PPOT12PL1	
n.º de referência:		n.º de referência:	
		OT- 12	

biodesign