







Enquadramento Regional

-  Limite do Plano de Pormenor
-  Concelho
-  Pontos de Interesse:
  - 1 - Saúde
  - 2 - Escolas
-  Limite da Rede Natura 2000 (PTCON0015)
-  Limite do Parque Natural das Serras de Aire e Candeeiros
-  Estrutura Ecológica Municipal

Fonte: Limite da Área de Intervenção - Plano de Ordenamento do PNSAC, aprovado pela RCM nº 57/2010 de 12 de Agosto  
 PNSAC - Instituto da Conservação da Natureza e das Florestas, 2011  
 Rede Natura 2000 - Instituto da Conservação da Natureza e das Florestas, 2011  
 CAOP 2018 - Carta Administrativa Oficial de Portugal - Instituto Geográfico Português  
 Comissão de Coordenação e Desenvolvimento Regional de Lisboa e Vale do Tejo  
 Comissão de Coordenação e Desenvolvimento Regional do Centro  
 Revisão do Plano Diretor Municipal de Porto de Mós, publicado pelo Aviso n.º 8894/2015 de 12 de agosto e pelo Aviso n.º 8434/2017 de 27 de julho  
 Carta Militar - Série M888 - Folhas 317, 318, 327 e 328



revisão:	data:	descrição:	rubrica:

cliente: <b>CÂMARA MUNICIPAL DE PORTO DE MÓS</b>			
projecto: <b>Plano de Intervenção em Espaço Rústico do Pé da Pedreira</b>			
peça: <b>Planta de Enquadramento</b>			
especialidade: <b>Ordenamento do Território</b>		fase: <b>Versão Final do Plano</b>	
equipa técnica: Jorge Cancela (Arq. Pais.) Cristina Martins (Eng. Biof.) Sara Fernandes (Arq. Pais.) Ana Adelino (Eng. Agron.) Sandra Garcia (T.Aux.Proj.)		data: <b>2011/016</b>	
n.º de referência: <b>11016PPOT03PL1</b>		data: <b>Fevereiro 2019</b>	
n.º de projecto: <b>2011/016</b>		designação: <b>OT- 03</b>	

**biodesign**