

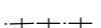



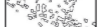







Extrato da Planta de Ordenamento - Áreas de Risco ao Uso do Solo

-  Limite do Plano de Pormenor
-  Limite administrativo de freguesia
-  Limite administrativo de distrito e concelho
-  Altimetria
-  Rede Hidrográfica
-  Edificado
-  Rede Viária
-  Toponímia
- ÁREAS DE RISCO**
-  Áreas com Perigosidade de Incêndios Florestais
-  Alta
-  Muito Alta
-  Cavidades Subterrâneas Naturais

Extrato da Planta de Ordenamento - Áreas de Risco ao Uso do Solo, publicado pelo Aviso n.º 8894 / 2015 de 12 de Agosto e pelo Aviso n.º 8434/2017 de 27 de julho

Limite Administrativo: CAOP 2018



revisão:	data:	descrição:	rubrica:
/ /			
/ /			
/ /			

cliente:

CÂMARA MUNICIPAL DE PORTO DE MÓS

projecto:

Plano de Intervenção em Espaço Rústico de Pé da Pedreira

peça:

**Extrato da Planta de Ordenamento do PDM Porto de Mós
(Áreas de Risco ao Uso do Solo)**

especialidade:

Ordenamento do Território

fase:

Versão Final do Plano

Jorge Cancela (Arq. Pais.)
Cristina Martins (Eng. Biof.)
Sara Fernandes (Arq. Pais.)
Ana Adelino (Eng. Agron.)
Sandra Garcia (T.Aux.Proj.)
Carla Antunes (Eng. Biof.)

nome:



escala:

1/25000

data:

Fevereiro 20019

n.º projecto:

2011/016

n.º referência:

11016PPOT072PL1

desenho n.º:

OT- 07.2