



Previsões Meteorológicas

briefing diário

18 de outubro de 2023

INSTITUTO PORTUGUÊS DO MAR E DA ATMOSFERA, I.P.




REPÚBLICA
PORTUGUESA

ECONOMIA
E MAR

AGRICULTURA
E ALIMENTAÇÃO

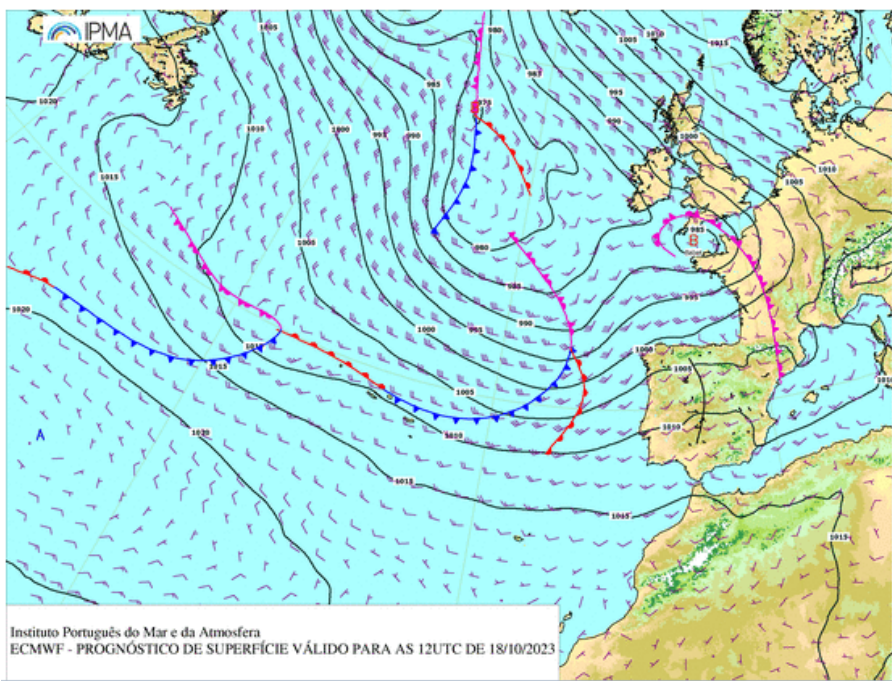
Imagem de satélite 09:00 UTC



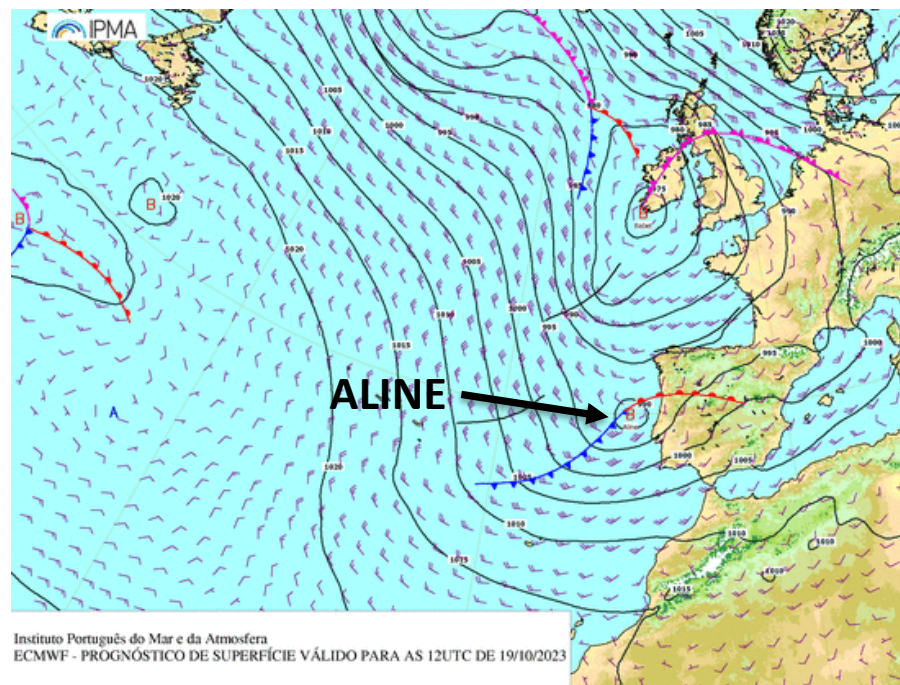
- Precipitação forte, vento forte e agitação marítima forte a partir da tarde de hoje.

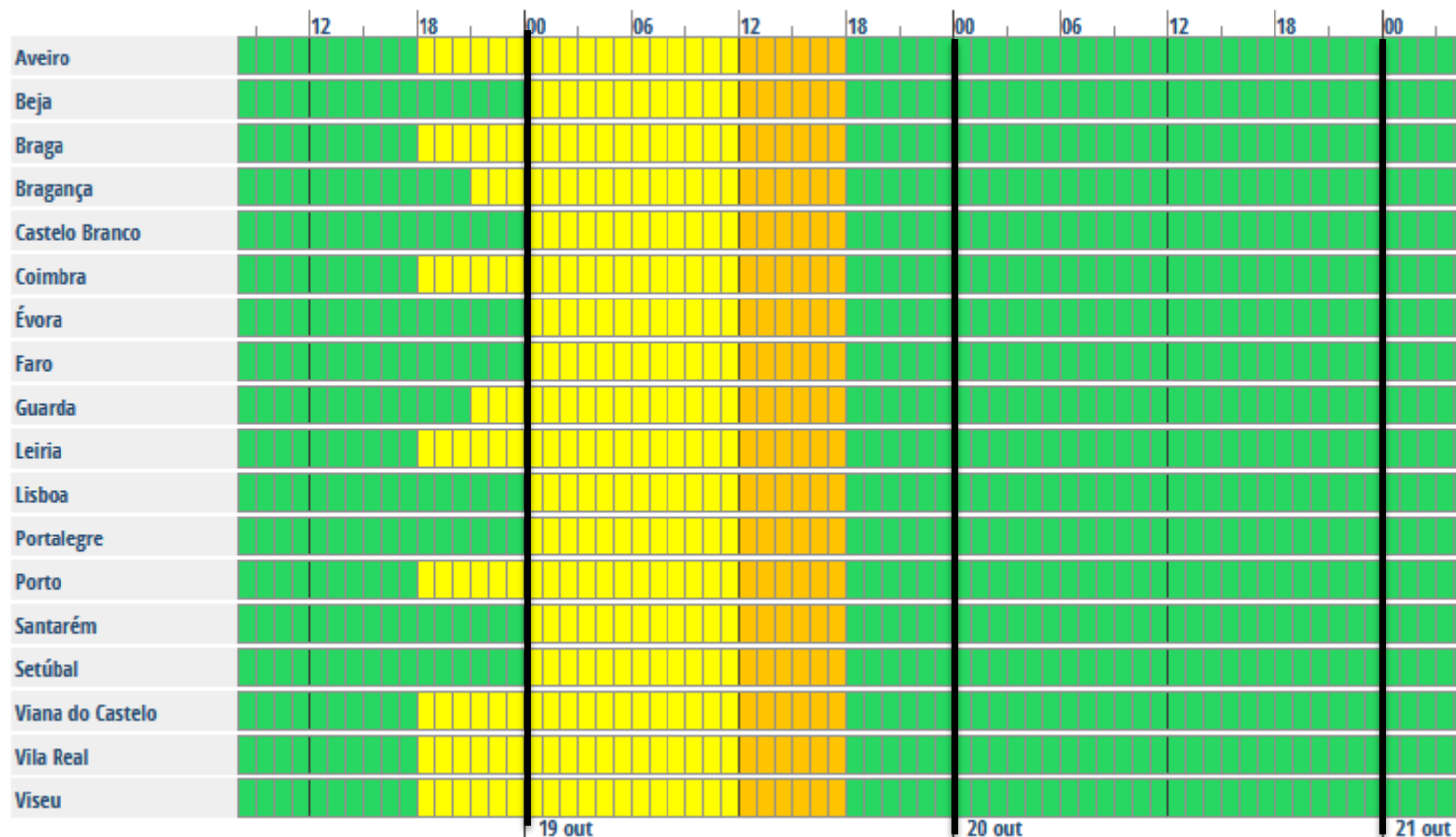
Hoje, aproximação e passagem de superfície frontal fria pelo Norte e Centro. Amanhã, aproximação e passagem da tempestade ALINE.

Hoje, 18 de outubro



Quinta-feira, 19 de outubro

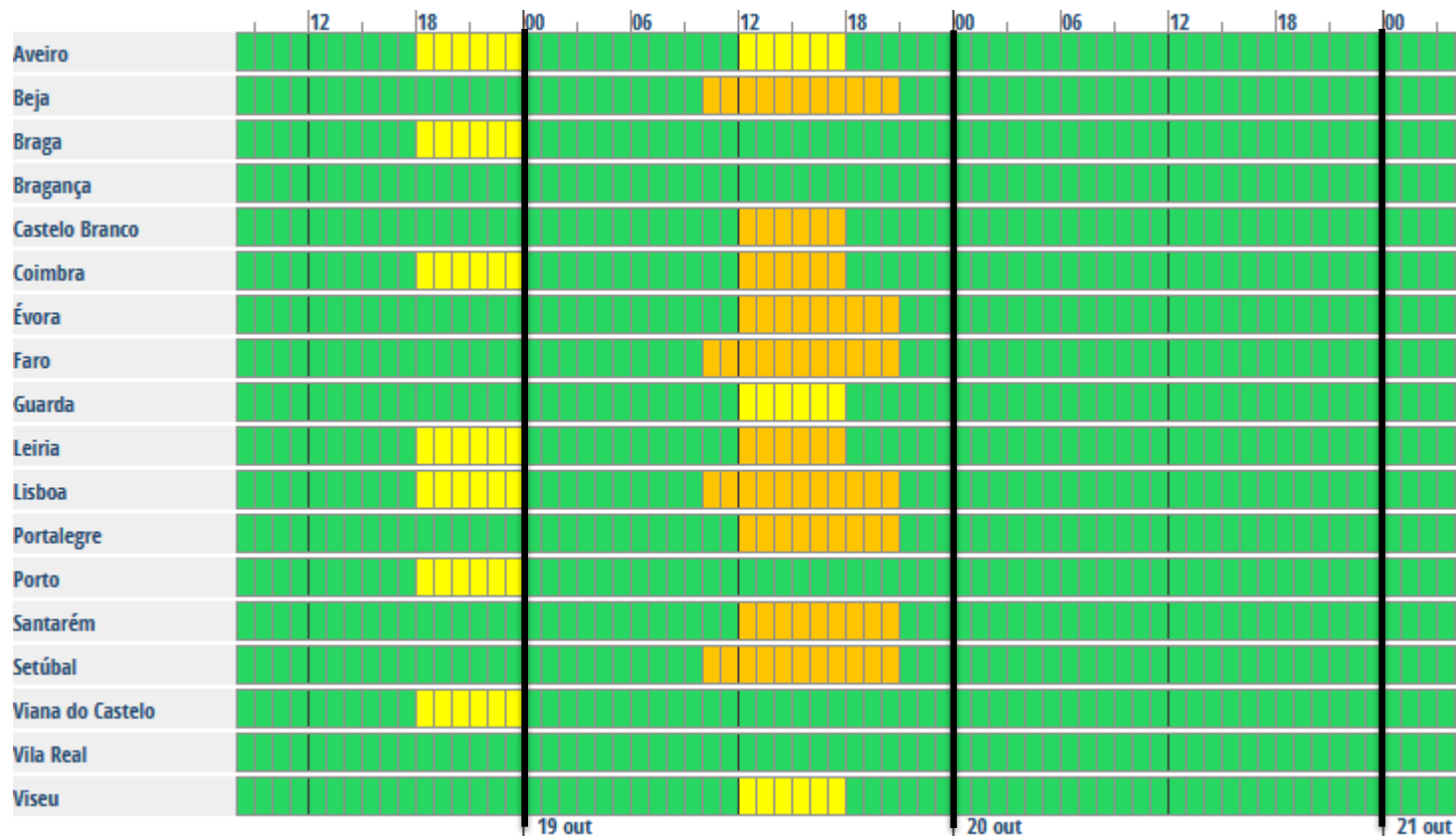




Precipitação

Aguaceiros fortes e que podem ser acompanhados de trovoadas.

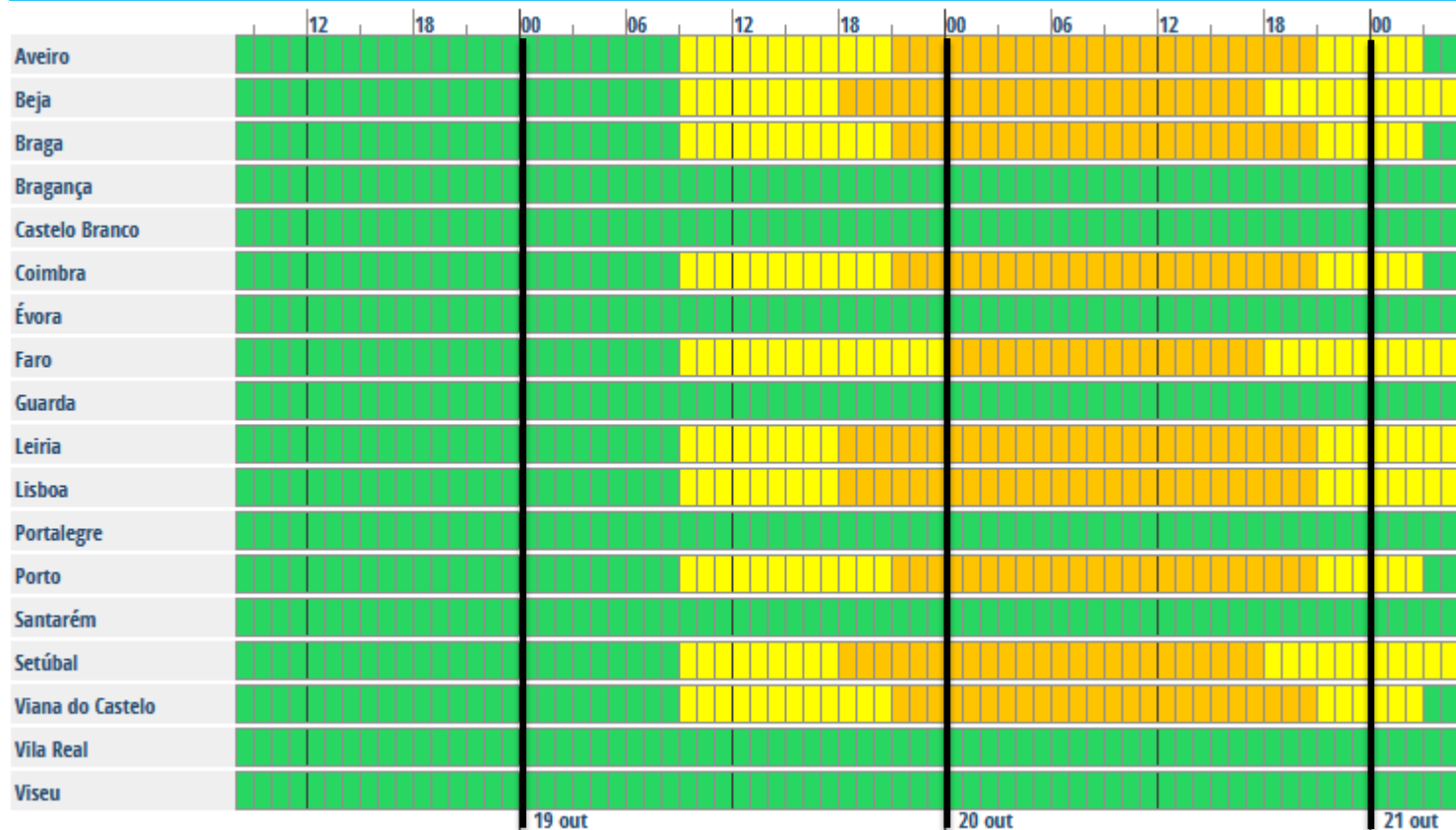
(Provável passagem a LARANJA do aviso emitido para hoje e antecipação do aviso de dia 19).



VENTO

AMARELO: Rajadas até 80 km/h no litoral a norte do Cabo Raso e nas terras altas.

LARANJA: Rajadas até 110 km/h.

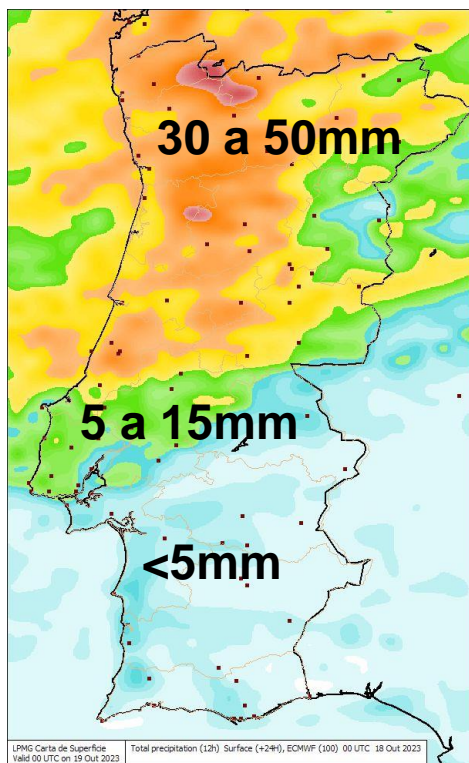


Agitação Marítima

AMARELO : Ondas de oeste/sudoeste com 4 a 5 metros.

LARANJA: Ondas de noroeste com 5 a 7 metros, podendo atingir os 14 metros de altura máxima.

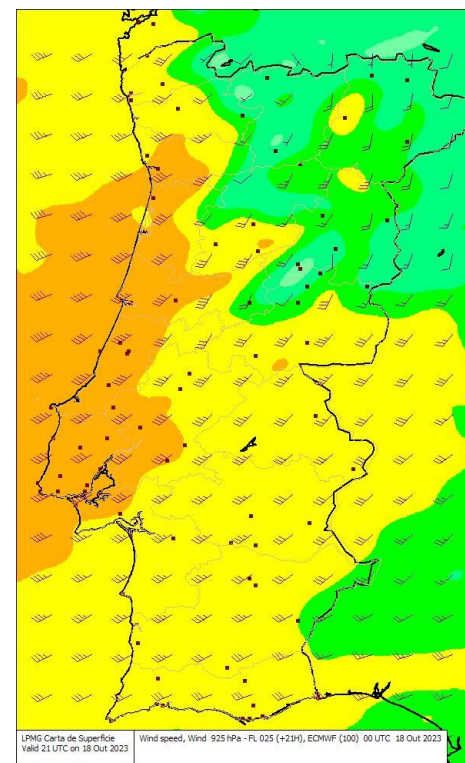
Prec. acum. 12-24UTC



Vento/Rajada às 19UTC



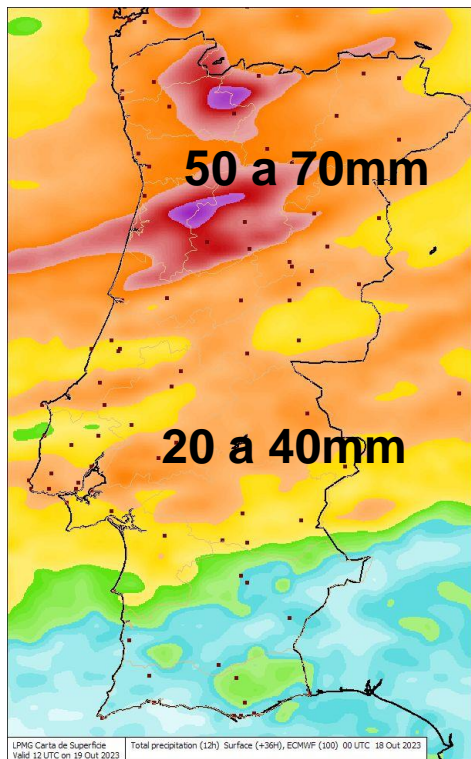
Vento ~800m às 21UTC



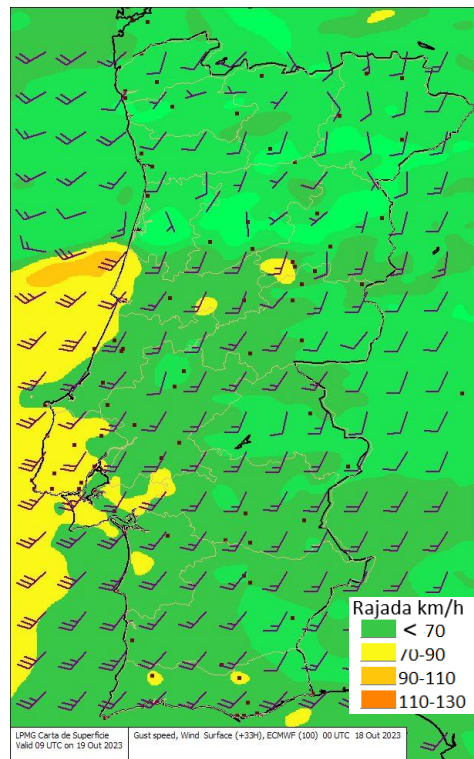
Períodos de chuva ou aguaceiros, por vezes fortes e podendo ser acompanhados de trovoada a partir do fim da tarde nas regiões Norte e Centro.

Vento até 30 km/h de sudoeste, soprando até 45 km/h no litoral e terras altas, com rajadas até 80 km/h a partir da tarde.

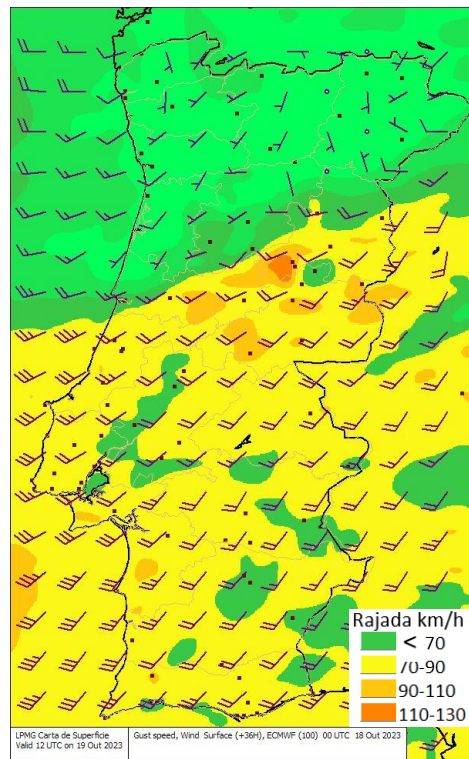
Prec. 00-12UTC



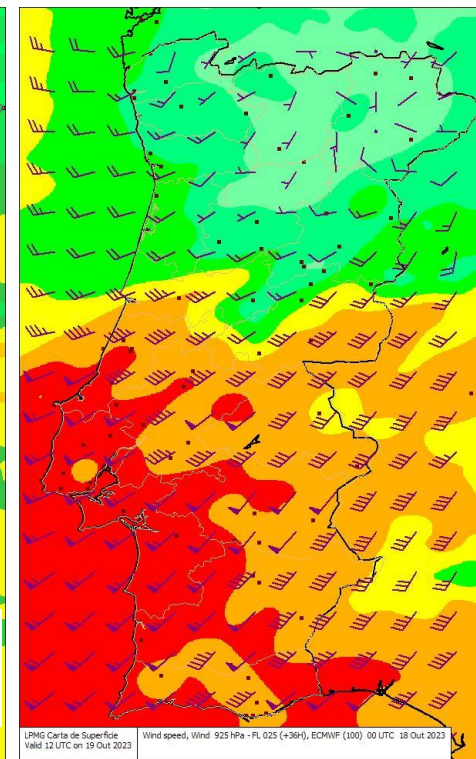
Vento/Rajada 09UTC



Vento/Rajada 12UTC

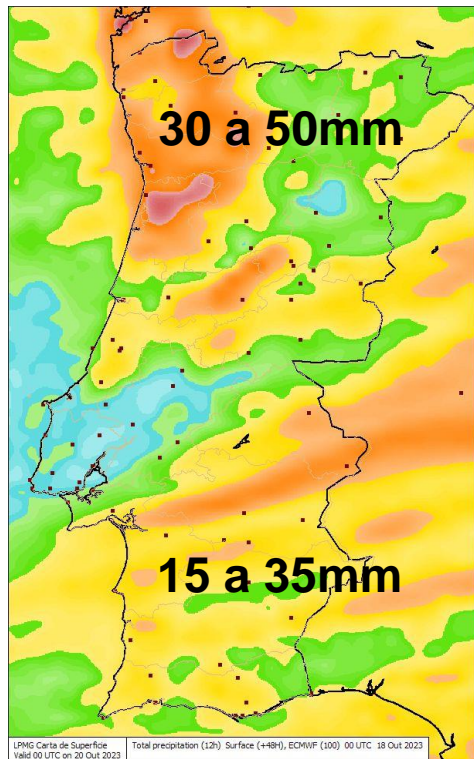


Vento ~800m às 12UTC

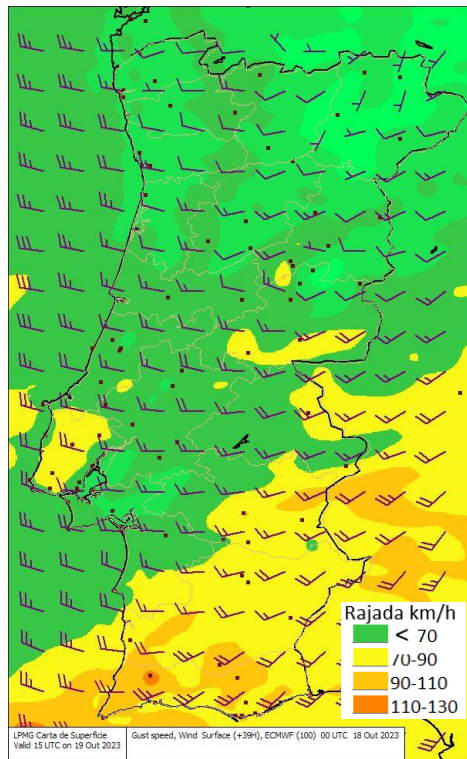


Períodos de chuva ou aguaceiros fortes, podendo ser ocasionalmente acompanhados de trovoadas. Vento até 35 km/h do quadrante oeste, soprando até 40-55 km/h no Centro e Sul a partir do meio da manhã, com rajadas até 110 km/h (podendo em alguns locais atingir valores superiores). Possibilidade de fenómenos extremos de vento.


Prec. 12-24UTC



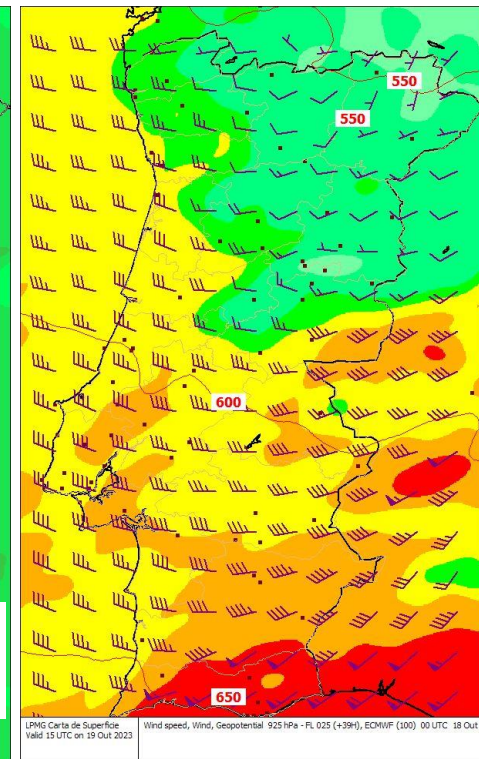
Vento/Rajada 15UTC



Vento/Rajada 21UTC

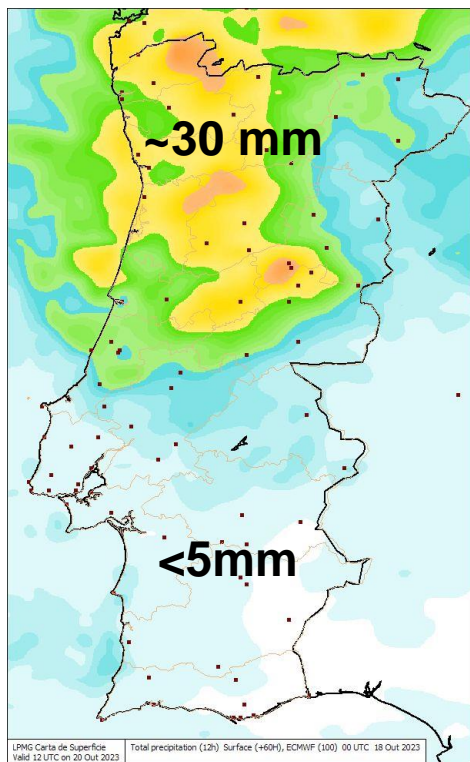


Vento ~800m às 15UTC

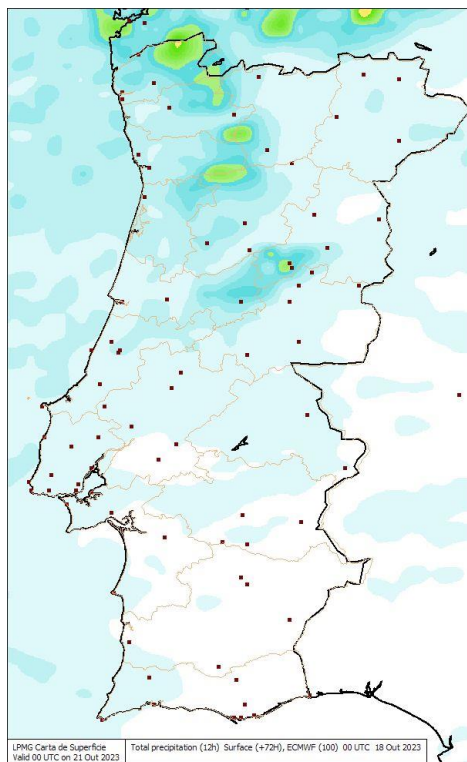


Períodos de chuva ou aguaceiros fortes, podendo ser ocasionalmente acompanhados de trovoada. Vento até 40-55 km/h do quadrante oeste, com rajadas até 110 km/h (podendo em alguns locais atingir valores superiores), no Centro e Sul. A partir do meio da tarde vento até 40 km/h, com rajadas até 70 km/h, no litoral da região Norte. Possibilidade de fenómenos extremos de vento.

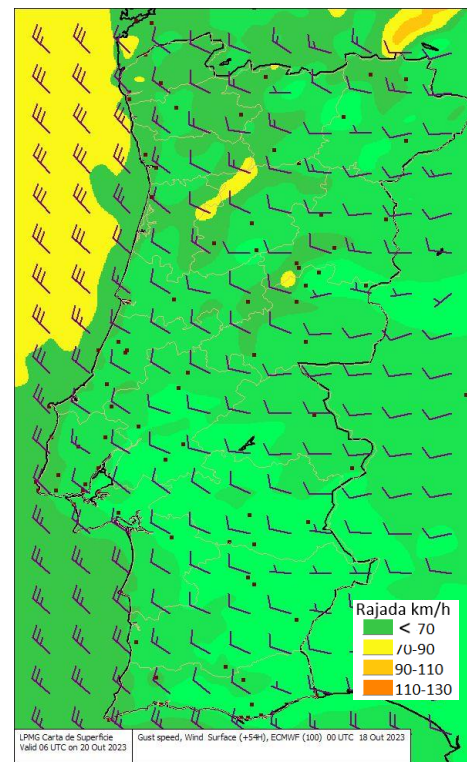
Prec. acum. 00-12UTC



Prec. acum. 12-24UTC



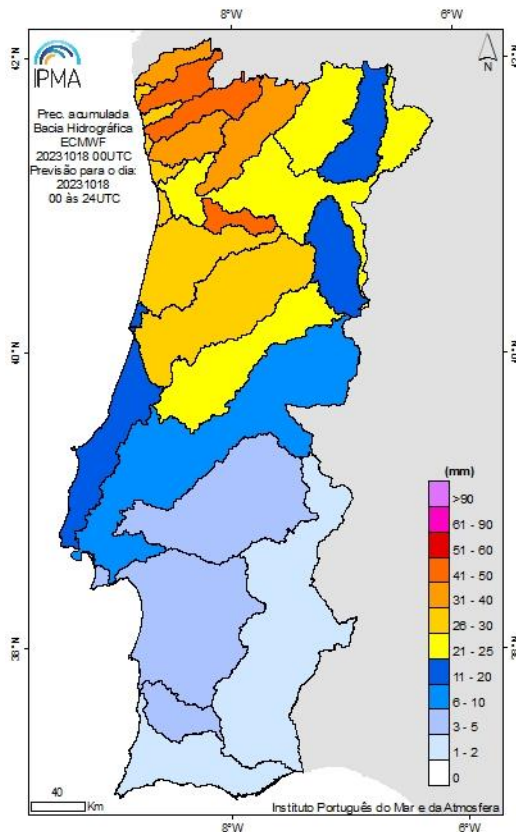
Vento/Rajada às 06UTC



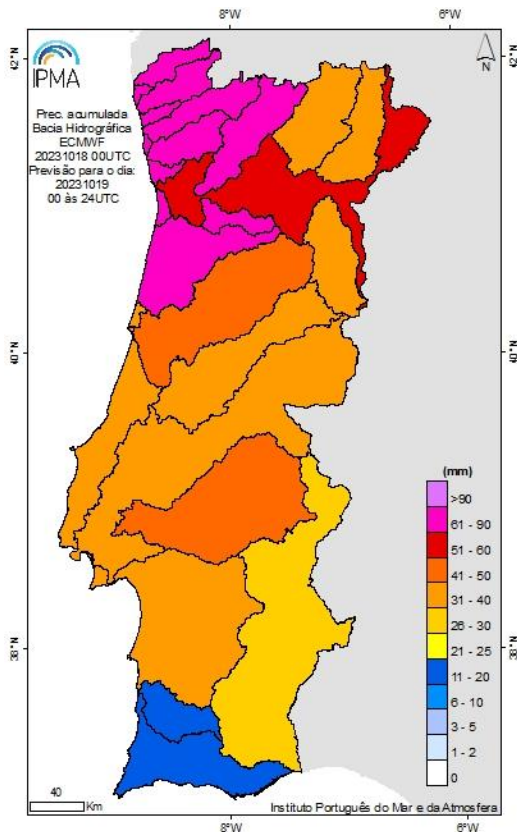
Aguaceiros, por vezes fortes, podendo ser de granizo e acompanhados de trovoada, diminuindo de intensidade e frequência a partir da tarde.

Vento até 35 km/h de noroeste, soprando até 45 km/h no litoral e terras altas, com rajadas até 70 km/h até ao final da manhã.

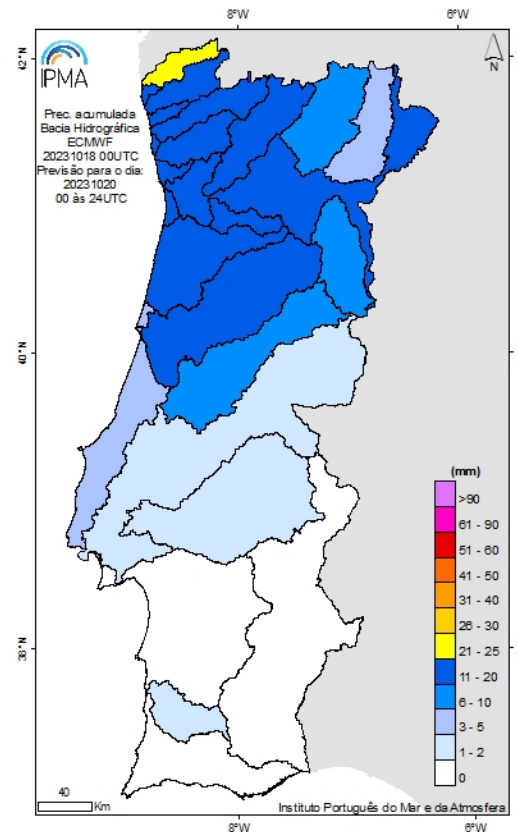
Dia 18



Dia 19



Dia 20



Precipitação acumulada em 24 horas nas bacias hidrográficas

- Precipitação forte e persistente, a partir do final da tarde de hoje. Possibilidade de ocorrência de trovoadas.
- Rajadas até 110 km/h no dia 19.
- **Agitação marítima forte nos dias 19 e 20:** ondas com 5 a 7 metros de altura significativa, podendo atingir 14 m de altura máxima.
- Na costa sul do algarve: ondas de sudoeste com 4 a 4,5 metros na manhã e tarde de dia 19.
- Dia 20, aguaceiros em especial no Norte e Centro, mas com diminuição de intensidade e frequência. Vento até 45 km/h de noroeste e a diminuir de intensidade a partir da tarde.