



0 10 25 50 100 150 m

Elementos Cartográficos

- Perímetro Prédios Urbanos
- Lancil/Passaios
- Muros/Vedações
- Caminhos
- Curvas de nível e outros

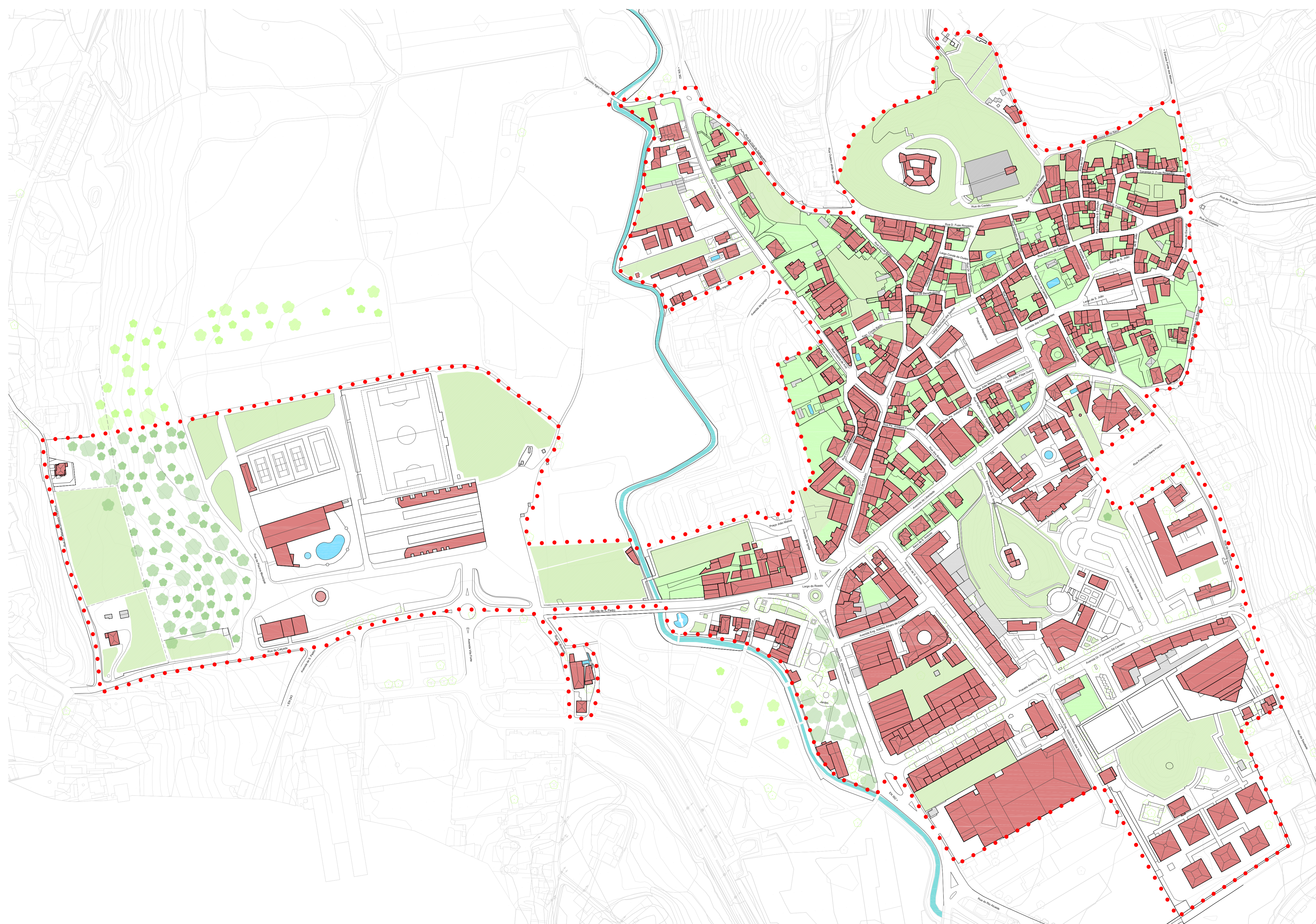
Áreas Verdes

- Rio Lena
- Piscinas/Tanques
- Logradouros
- Espaços/verdes/livres

- Anexos

Delimitações

- ARU - Área de Reabilitação Urbana (45,1 ha)



# ARU : ORU

Área de Reabilitação Urbana  
da Vila de Porto de Mós âmbito da  
Operação de Reabilitação Urbana

Identificação da Área da ARU  
julho 2019

01  
1:2000

FNS-arg



- Áreas e Fluxos Toponímia
- Morfologia Urbana
- Perímetro de Quarteirões
  - Espaços Abertos
  - Espaços Mistos
  - Rio Lena
- Delimitações
- ARU - Área de Reabilitação Urbana [45,1 ha]

# ARU : ORU

Área de Reabilitação Urbana  
da Vila de Porto de Mós âmbito da  
Operação de Reabilitação Urbana

Morfologia Urbana da ARU  
julho 2019

02  
1:2000

FNS-arg



0 10 25 50 100 150 m

Elementos Cartográficos

- Perímetro Prédios Urbanos
- Lançli/Passelos
- Muros/Vedações
- Caminhos
- Curvas de nível e outros
- Toponímia

Espaços Públicos

- A Praça da República
- B Praça João Matias
- C Praceta Américo Marques
- D Largo do Rosário
- E Largo de S. João
- F Largo Conde de Ourém
- G Largo João Filipe Guerra
- H Largo Capitão José de Sousa
- I Largo Machado dos Santos
- J Largo de S. António
- L Jardim Público de Porto de Mós
- M Parque Almirante Vitor Trigueiros Crespo

Delimitações

- ARU - Área de Reabilitação Urbana (45,1 ha)

# ARU : ORU

Área de Reabilitação Urbana  
da Vila de Porto de Mós âmbito da  
Operação de Reabilitação Urbana



Elementos Cartográficos

- Perímetro Prédios Urbanos
- Lancil/Passaios
- Muros/Vedações
- Caminhos
- Curvas de nível e outros
- Toponímia
- Rio Lena

- Usos
- Edifícios Emblemáticos

- Delimitações
- ARU - Área de Reabilitação Urbana (45,1 ha)

Edifícios Emblemáticos

- 1 - Castelo de Porto de Mós (Monumento Nacional)
- 2 - Casa dos Gorjões (imóvel de interesse público)
- 3 - Central Termoelétrica
- 4 - Sede da Banda (antiga cadeia comarcá)
- 5 - Edifício e Igreja da Santa Casa da misericórdia (antigo hospital de Santo André)

Edifícios Relevantes

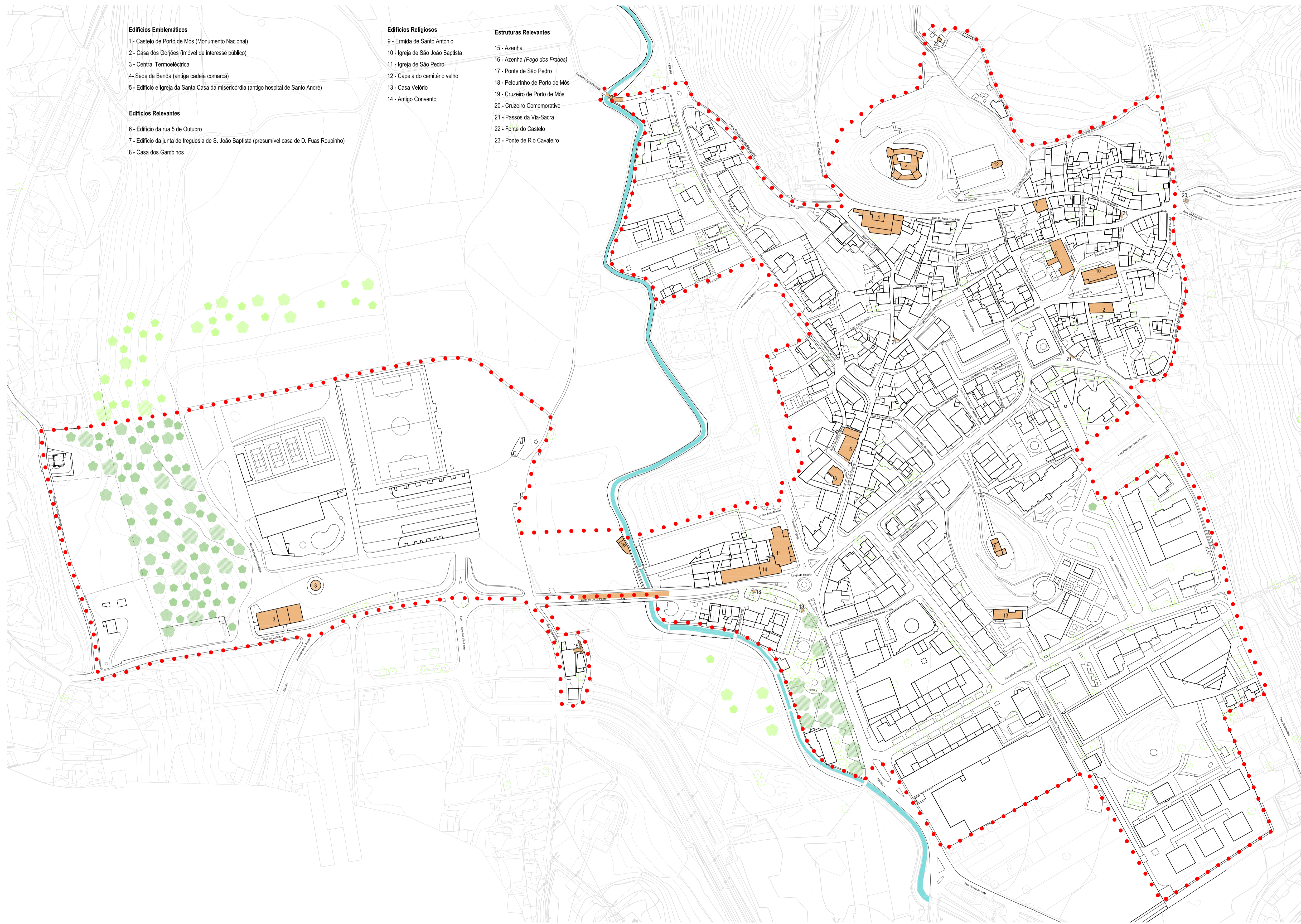
- 6 - Edifício da rua 5 de Outubro
- 7 - Edifício da junta de freguesia de S. João Baptista (presumível casa de D. Fias Roupinho)
- 8 - Casa dos Gambinos

Edifícios Religiosos

- 9 - Ermida de Santo António
- 10 - Igreja de São João Baptista
- 11 - Igreja de São Pedro
- 12 - Capela do cemitério velho
- 13 - Casa Velório
- 14 - Antigo Convento

Estruturas Relevantes

- 15 - Azenha
- 16 - Azenha (Pego dos Frades)
- 17 - Ponte de São Pedro
- 18 - Pelourinho de Porto de Mós
- 19 - Cruzeiro de Porto de Mós
- 20 - Cruzeiro Comemorativo
- 21 - Passos da Via-Sacra
- 22 - Fonte do Castelo
- 23 - Ponte de Rio Cavaleiro



# ARU : ORU

Área de Reabilitação Urbana  
da Vila de Porto de Mós âmbito da  
Operação de Reabilitação Urbana



Elementos Cartográficos

- Perímetro Prédios Urbanos
- Lancil/Passaios
- Muros/Vedações
- Caminhos
- Curvas de nível e outros
- Toponímia
- Rio Lena

- Usos
- Equipamento (essencialmente coletivo)
  - Outras funções

- Delimitações
- ARU - Área de Reabilitação Urbana [45,1 ha]

Edifícios Administrativos/Equipamentos/Serviços

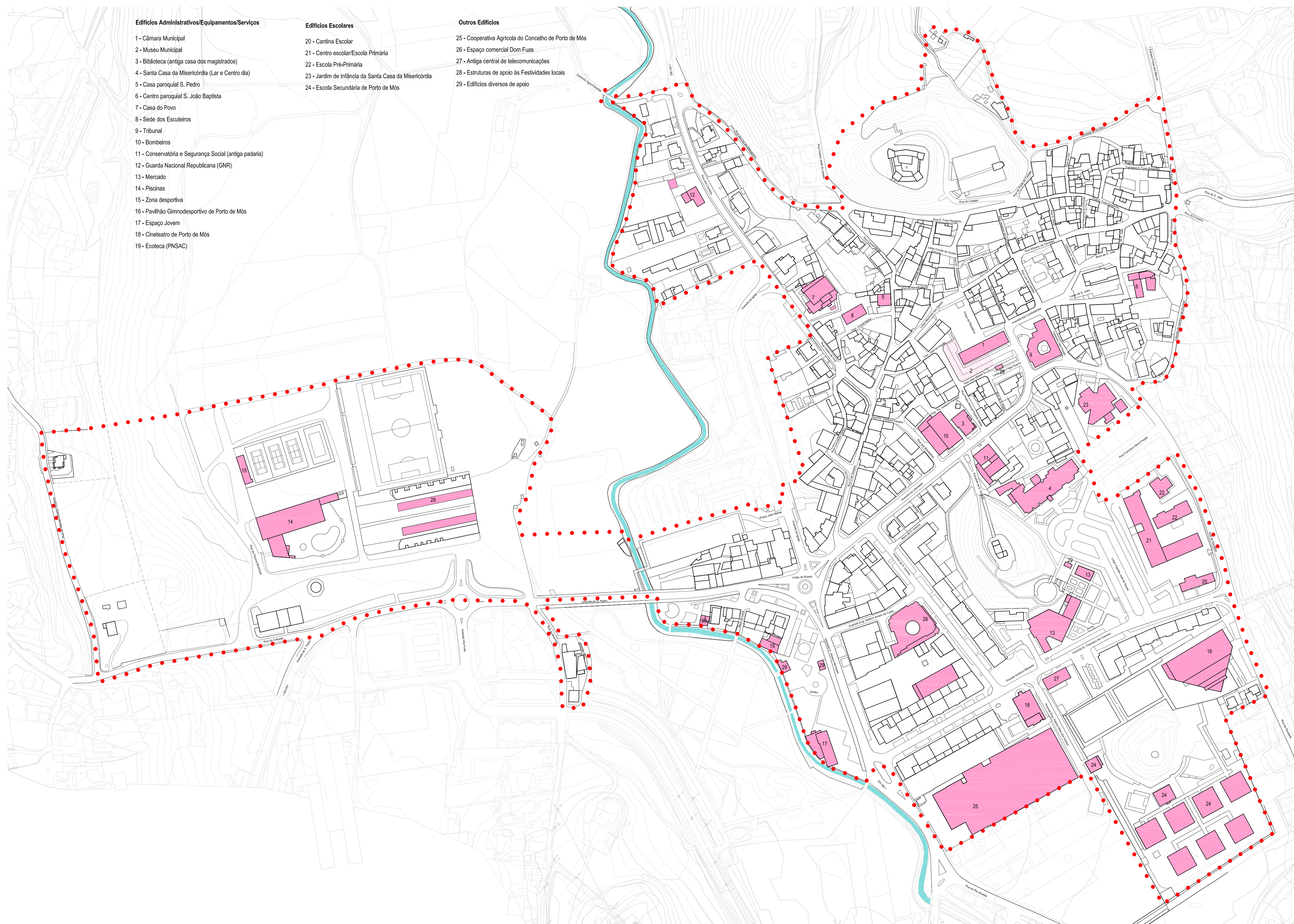
- 1 - Câmara Municipal
- 2 - Museu Municipal
- 3 - Biblioteca (antiga casa dos magistrados)
- 4 - Santa Casa da Misericórdia (Lar e Centro dia)
- 5 - Casa paroquial S. Pedro
- 6 - Centro paroquial S. João Baptista
- 7 - Casa do Povo
- 8 - Sede dos Escuteiros
- 9 - Tribunal
- 10 - Bombeiros
- 11 - Conservatória e Segurança Social (antiga padaria)
- 12 - Guarda Nacional Republicana (GNR)
- 13 - Mercado
- 14 - Piscinas
- 15 - Zona desportiva
- 16 - Pavilhão Gimnodesportivo de Porto de Mós
- 17 - Espaço Jovem
- 18 - Cine teatro de Porto de Mós
- 19 - Ecoteca (PNSAC)

Edifícios Escolares

- 20 - Cantina Escolar
- 21 - Centro escolar/Escola Primária
- 22 - Escola Pré-Primária
- 23 - Jardim de Infância da Santa Casa da Misericórdia
- 24 - Escola Secundária de Porto de Mós

Outros Edifícios

- 25 - Cooperativa Agrícola do Conselho de Porto de Mós
- 26 - Espaço comercial Dom Fuas
- 27 - Antiga central de telecomunicações
- 28 - Estruturas de apoio às Festividades locais
- 29 - Edifícios diversos de apoio



# ARU : ORU

Área de Reabilitação Urbana  
da Vila de Porto de Mós âmbito da  
Operação de Reabilitação Urbana



0 10 25 50 100 150 m

Elementos Cartográficos

- Perímetro Prédios Urbanos
- Lancil/Passaios
- Muros/Vedações
- Caminhos
- Curvas de nível e outros
- Toponímia
- Rio Lena

Usos

- Comércio (essencialmente ao nível do piso térreo)
- Serviços (essencialmente ao nível do piso térreo)
- Indústria/armazém
- Habitação/outras

Delimitações

- ARU - Área de Reabilitação Urbana (45,1 ha)

# ARU : ORU

Área de Reabilitação Urbana  
da Vila de Porto de Mós âmbito da  
Operação de Reabilitação Urbana

Edifícios de Comércio/Serviços e outros

julho 2019

06

1:2000

FNS-arg



Elementos Cartográficos

- Perímetro Prédios Urbanos
- Lancil/Passéis
- Muros/Vedações
- Caminhos
- Curvas de nível e outros
- Toponímia
- Rio Lena

- Usos
- Habitação (essencialmente ao nível dos pisos superiores)
  - Outras funções

- Delimitações
- ARU - Área de Reabilitação Urbana (45,1 ha)

# ARU : ORU

Área de Reabilitação Urbana  
da Vila de Porto de Mós âmbito da  
Operação de Reabilitação Urbana



0 10 25 50 100 150 m

Elementos Cartográficos

- Perímetro Prédios Urbanos
- Lançli/Passelos
- Muros/Vedações
- Caminhos
- Curvas de nível e outros
- Toponímia

Volumetrias

- 1 Piso
- 2 Pisos
- 3 Pisos
- 4 Pisos
- + de 4 Pisos
- Anexos (1 piso)

Delimitações

- ARU - Área de Reabilitação Urbana [45,1 ha]

# ARU : ORU

Área de Reabilitação Urbana  
da Vila de Porto de Mós âmbito da  
Operação de Reabilitação Urbana

Volumetrias das Edificações

julho 2019

08

1:2000

FNS-arg





0 10 25 50 100 150 m

Elementos Cartográficos

- Perímetro Prédios Urbanos
- Landi/Passaios
- Muros/Vedações
- Caminhos
- Curvas de nível e outros
- Toponímia

Estado de Conservação

- Bom
- Razável
- Necessita Obras de Conservação
- Mau
- Ruínas

Delimitações

- ARU - Área de Reabilitação Urbana (45,1 ha)

# ARU : ORU

Área de Reabilitação Urbana  
da Vila de Porto de Mós âmbito da  
Operação de Reabilitação Urbana

Estado de Conservação dos Edifícios

julho 2019

09

1:2000

FNS-arg



0 10 25 50 100 150 m

Elementos Cartográficos

- Perímetro Prédios Urbanos
- Lançl/Passelos
- Muros/Vedações
- Caminhos
- Curvas de nível e outros
- Toponímia

ANÁLISE URBANA - INTERAÇÕES

- Ponto Focal
- Ponto de Interesse
- Ponto de Conflito
- Elemento Marcante
- Ponto Nodal
- Polaridade
- Conexão
- Fluxo Rodoviário
- Legibilidade do Enfiamento
- Linha de Panorâmica
- Canal de Acessibilidade
- Eixo de Atravessamento

Delimitações

- ARU - Área de Reabilitação Urbana (45,1 ha)

# ARU : ORU

Área de Reabilitação Urbana  
da Vila de Porto de Mós âmbito da  
Operação de Reabilitação Urbana